Schnitt C - C'
Abschnitt 3: Bodenabdeckung 50 cm, Maßstab 1:150

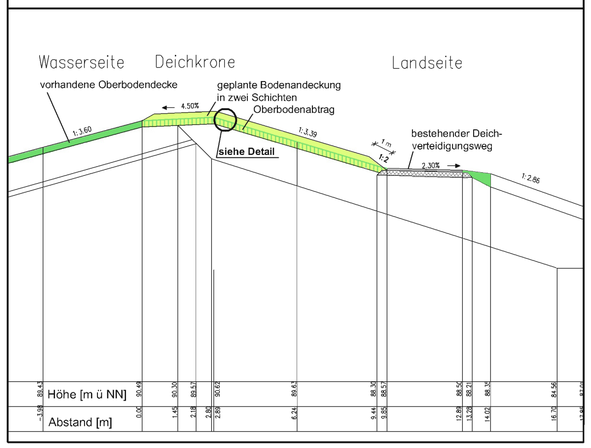

Schnitt B - B'
Abschnitt 2: Bodenabdeckung 40 cm, Maßstab 1:150

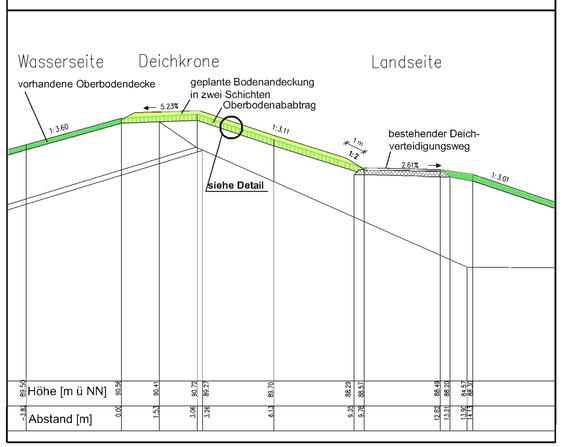

Schnitt A - A'
Abschnitt 1: Bodenabdeckung 30 cm, Maßstab 1:150

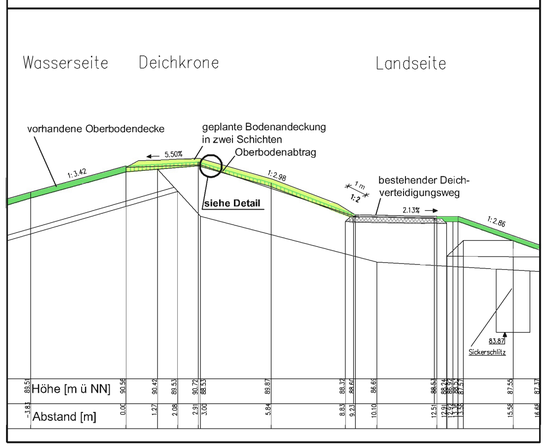

Bestand
- vorhandene Oberbodenabdeckung

Planung
- Abschnitt 1 (50 cm Bodenandeckung)
- Abschnitt 2 (40 cm Bodenandeckung)
- Abschnitt 3 (30 cm Bodenandeckung)
- Unterabschnitt 1-3.1: stark lehmiger Sand (Sl4)
- Unterabschnitt 1-3.2: mittel sandiger Lehm (Ls3)
- Unterabschnitt 1-3.3: stark sandiger Lehm (Ls4)
- Pufferfläche zwischen den Versuchsfeldern (5 m beidseitig)

Sonstiges
- Lage der Schnitte A - A' bis C - C' (Quelle: WTU)
- 90.5 Geländehöhen lt. Sanierungsplanung (WTU) Stand 2002, Höhenwerte müssen wieder erreicht werden (s. Hinweiskasten)

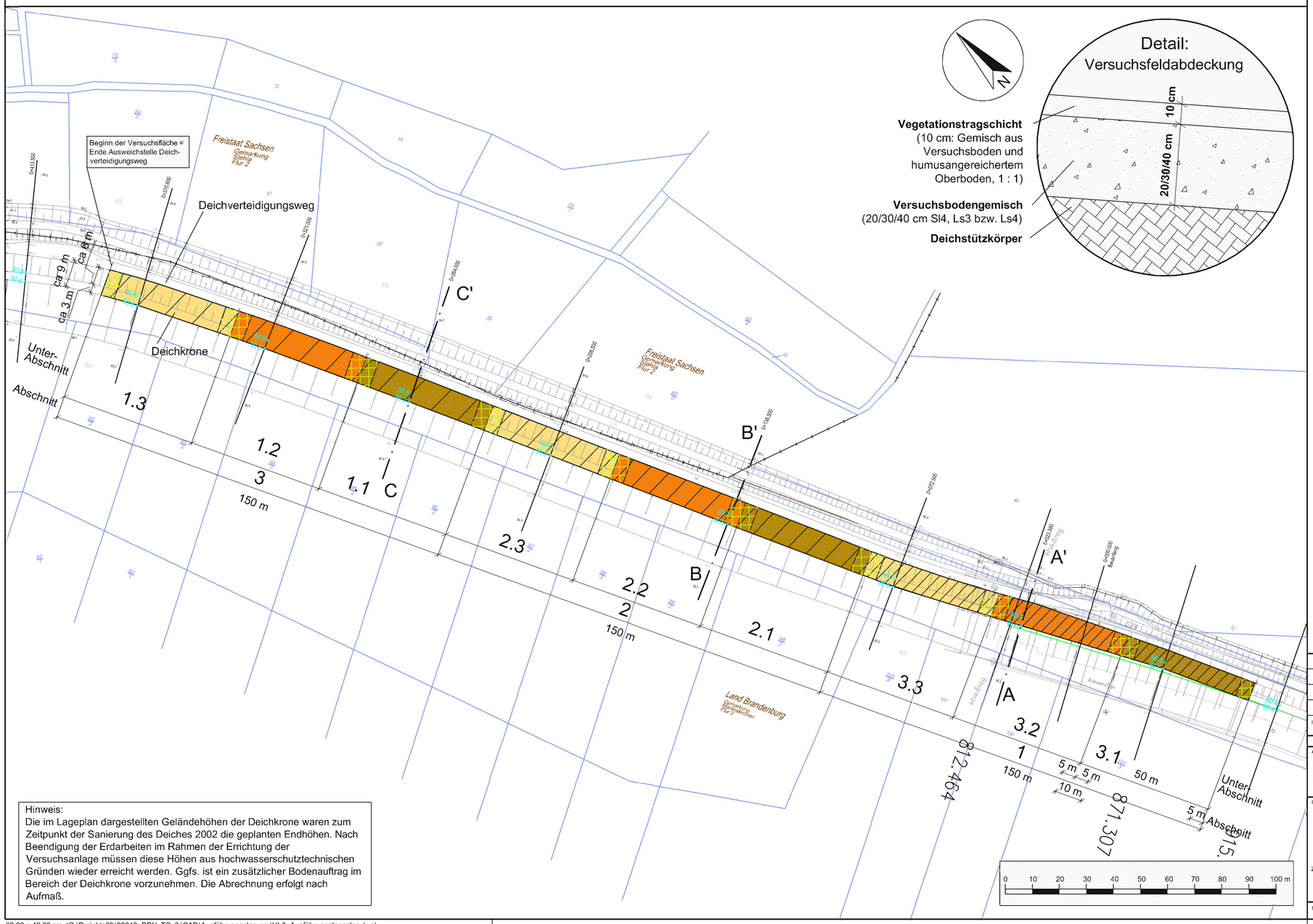

Hinweis:
Die im Lageplan dargestellten Geländehöhen der Deichkrone waren zum Zeitpunkt der Sanierung des Deiches 2002 die geplanten Endhöhen. Nach Beendigung der Erdarbeiten im Rahmen der Errichtung der Versuchsanlage müssen diese Höhen aus hochwasserschutztechnischen Gründen wieder erreicht werden. Ggfs. ist ein zusätzlicher Bodenauftrag im Bereich der Deichkrone vorzunehmen. Die Abrechnung erfolgt nach Aufmaß.

Übersicht

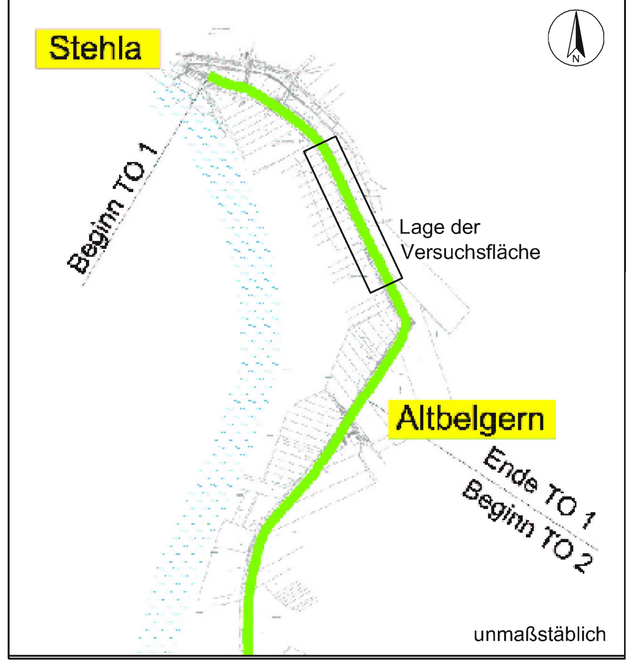

lf. Nr.	Änderung:	Datum:	Unterschrift:

Auftraggeber:
Landesumweltamt Brandenburg
Referat RS 6 Hochwasserschutz, Gewässerunterhaltung
Von-Schön-Straße 7, 03050 Cottbus

Plan 1
Planungsgruppe Landschaft und Umwelt
Wichernstraße 1b
01445 Radebeul
Telefon: 0351.892007-0
Telefax: 0351.892007-9
info@plan-1.de

Objekt/Vorhaben:
Sanierung der Elbdeiche
im Raum Mühlberg
(im Landkreis Elbe-Elster)

Deichbegrünungsversuche
Errichtung der Versuchsanlage

Zeichnung/Plan:
Ausführungslageplan mit Detail und Schnitten A, B, C

Planungsphase:	Ausführungsplanung
Auftrag-Nr.:	
Projekt-Nr.:	
Höhenbezug:	DHHN92
Lagesystem:	RD83
Maßstab:	1 : 1.000 / 1 : 150
Datum:	25.02.2010
Unterlage: 3	Bl.-Nr.: 1

gezeichnet: Verchau-Makala | bearbeitet: Wallisch | geprüft:

69,00 x 49,30 cm (G:\Projekte09\09240_DBV_TO_3\CAD\Ausführungsplanung\UL3_Ausführungslageplan.dwg)